# Le turbinage, une énergie durable à valoriser à l'exemple de la Haute Vièze

## Rencontre de politique locale, IDHEAP, Yverdon

Luc Fellay, Président de la Commune de Champéry

# Sommaire

1. La Commune de Champéry
2. Les ressources
3. L' hydroélectricité dans le Val d'Illiez
4. Le projet
5. Les partenaires
6. Effets attendus du projet
7. Politique fédérale et cantonale
8. Enjeux
9. Défis politiques
10. Perspectives
12. Conclusion

# 1. La Commune de Champéry

## Situation

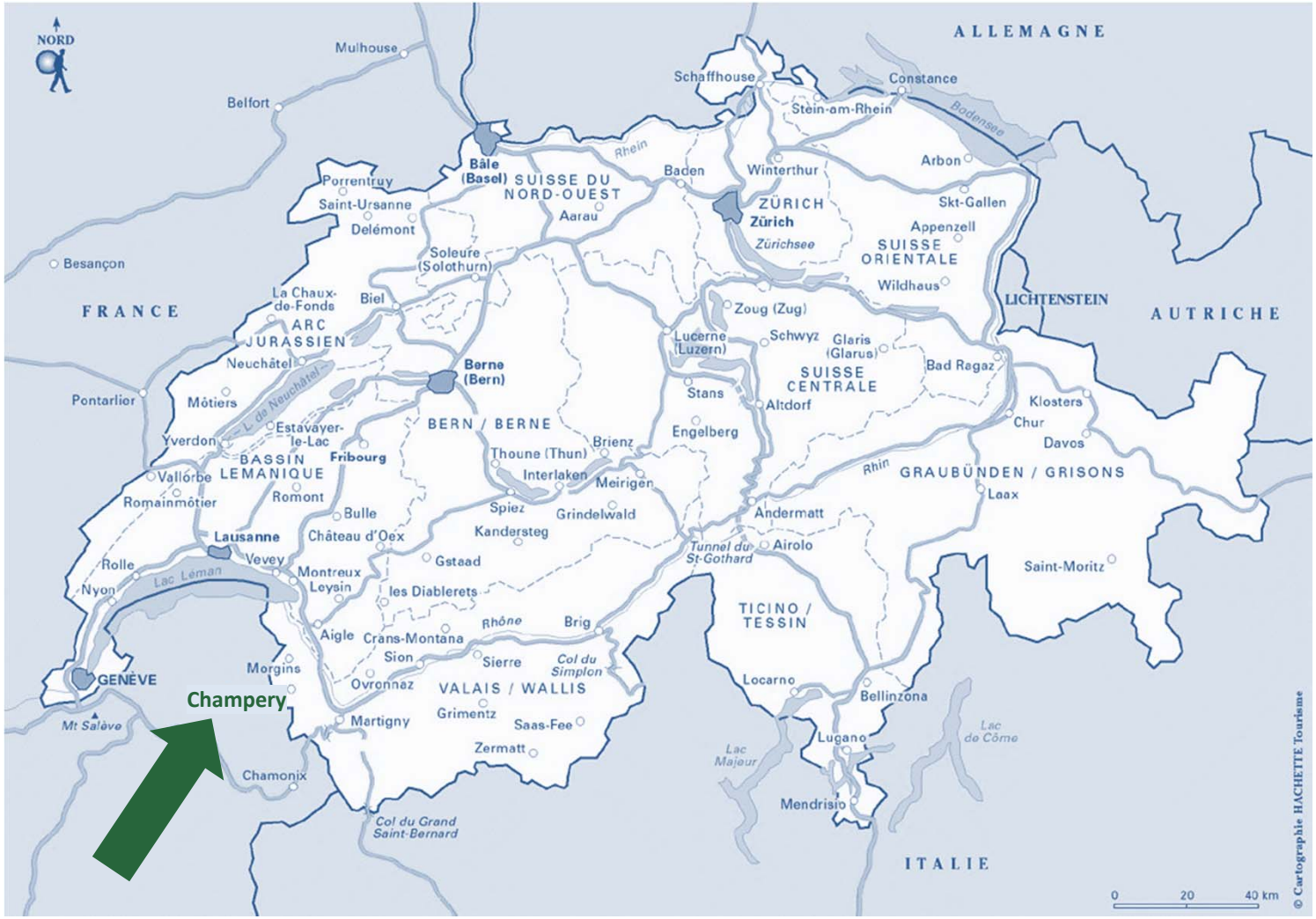

# 1. Champéry

- Commune du Chablais valaisan
- District de Monthey
- Membre des Portes du Soleil
- Zone frontière
- 1330 habitants à l'année
- Altitude entre 865 m et 2'770 m

# 1. Terrains de la Bourgeoisie et de la Commune

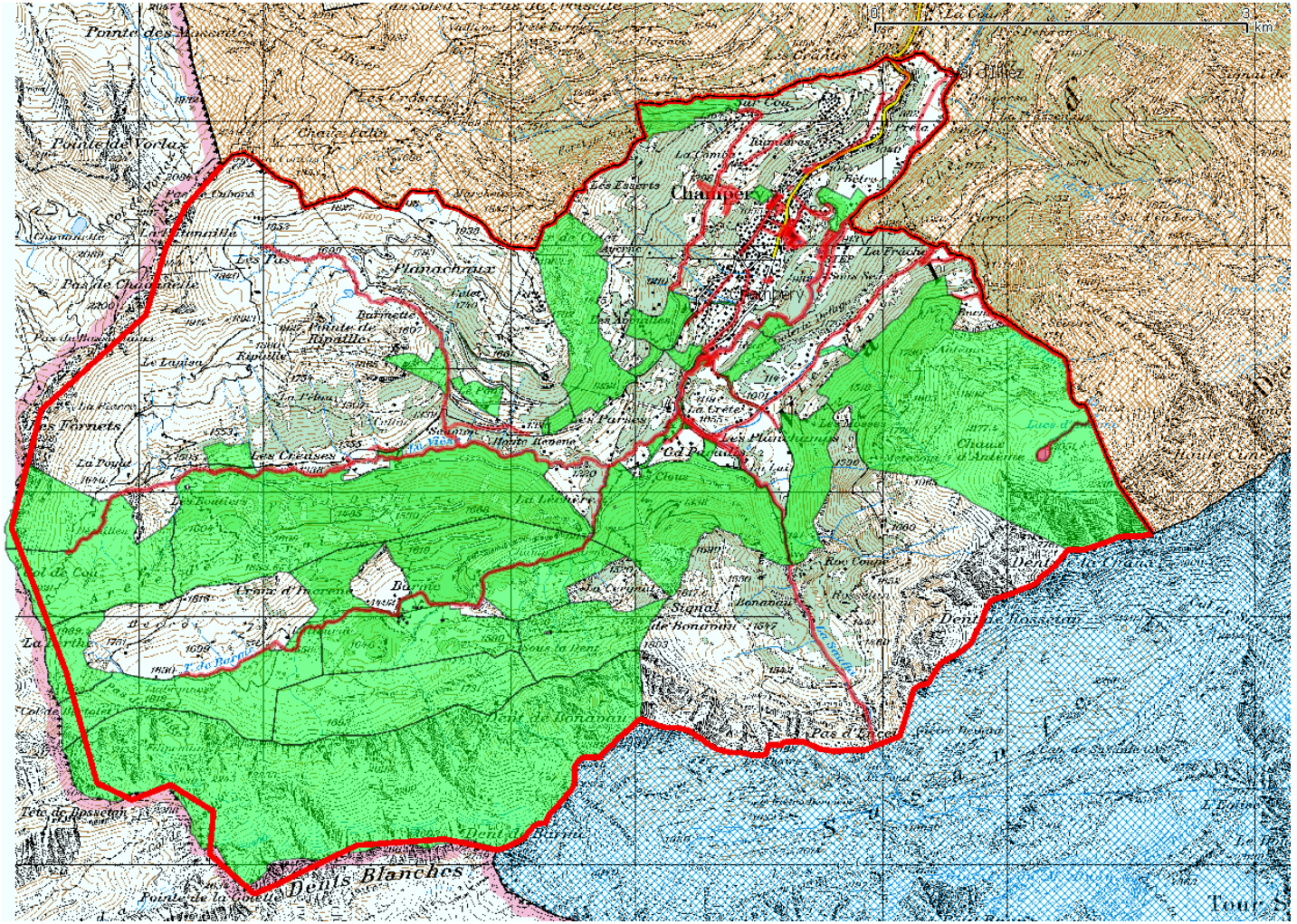

# 1. PLAN2020

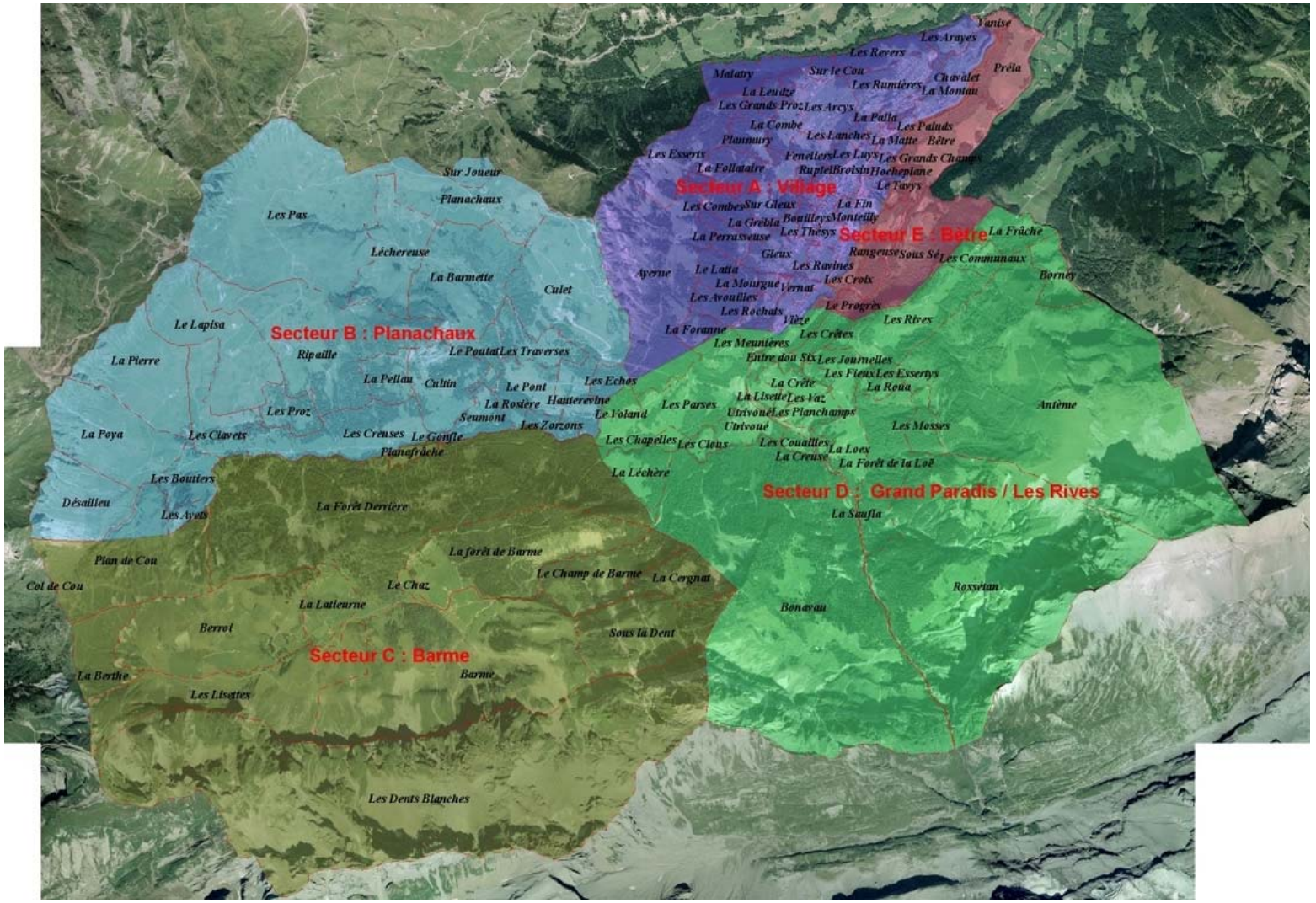
Secteur A : Village
Secteur B : Planachaux
Secteur C : Barme
Secteur D : Grand Paradis / Les Rives
Secteur E : Bêtre
Yanise
Les Arayes
Les Revers
Malatry
Sur le Cou
Chavalet
Préla
La Leudze
Les Rumières
La Montau
Les Grands Proz
Les Arcys
La Palla
La Combe
Les Paluds
Planmury
Les Lanches
La Matte
Bêtre
Les Esserts
Feneliers
Les Luys
Les Grands Champs
La Follataire
Ruptel
Broisin
Hocheplane
Le Tavys
Les Combes
Sur Gleux
La Fin
La Greibla
Bouilleys
Montelly
La Perrasseuse
Les Thesys
La Frâche
Gleux
Rangeuse
Sous Sé
Les Communaux
Averne
Le Latta
Les Ravines
Borney
La Mourgue
Vernai
Les Croix
Les Avoutiles
Les Rochats
Le Progrès
Vièze
Les Rives
La Foranne
Les Crêtes
Les Meunières
Entre dou Sts
Les Journelles
Les Fleux
Les Essertys
La Crête
La Roua
La Usette
Les Vaz
Les Parses
Antème
Utrivoué
Les Planchamps
Les Mosses
Les Chapelles
Les Clous
Les Couailles
La Loex
La Creuse
La Forêt de la Loë
La Léchère
La Saufla
Sur Joueur
Planachaux
Les Pas
Léchereuse
La Barmette
Culet
Le Lapisa
Ripaille
Le Poutat
Les Traverses
La Pierre
La Pellau
Cultin
Le Pont
Les Echos
La Rosière
Hautereve
Seumont
Le Voland
Les Proz
La Poya
Les Claveis
Les Creuses
Le Gonfle
Planafrâche
Les Boutters
Désailleu
Les Ayets
La Forêt Derrière
Plan de Cou
Col de Cou
La forêt de Barme
Le Champ de Barme
La Cergnat
Le Chaz
La Latteurne
Berrot
Sous la Dent
La Berthe
Barme
Les Lisettes
Les Dents Blanches
Rossétan
Bonavau

# 2. Les ressources
## Champéry économique

- 7’000 lits touristiques
- Budget annuel de fonctionnement de CHF 12 millions
- Investissements 2016 de CHF 1,5 Millions
- Palladium
- Triage forestier
- Bourgeoisie
- PIDM

# 2. Les ressources
## Défis

Une Commune, un village, une station!

- Cohérence
- Équilibre
- Solidarité

- Stabiliser voir augmenter le nombre des résidents principaux
- Adapter la gouvernance touristique
- Maintenir l'attractivité et la qualité de nos infrastructures

# 2. Les ressources

## Contexte économique

- Commune touristique depuis 1857
- Revenus basés sur les prestations touristiques
- Tourisme hivernal depuis 1959
- Création des Portes du Soleil en 1964
- Exploitation agricole tournée vers l'avenir , agritourisme
- Rentrées fiscales presque exclusivement des personnes physiques
- Préserver le patrimoine et l'environnement

# 2. Les ressources
## Politique énergétique de la Commune

- Village durable, Espace Mont Blanc (CREM)
- Projet chauffage à distance (Romande Energie)
- Optimisation de la consommation énergétique du Palladium (gestion des flux)
- Poursuite du projet de turbinage de la Haute-Vièze



# 3. L'hydroélectricité dans le Val d'Illiez

## Histoire

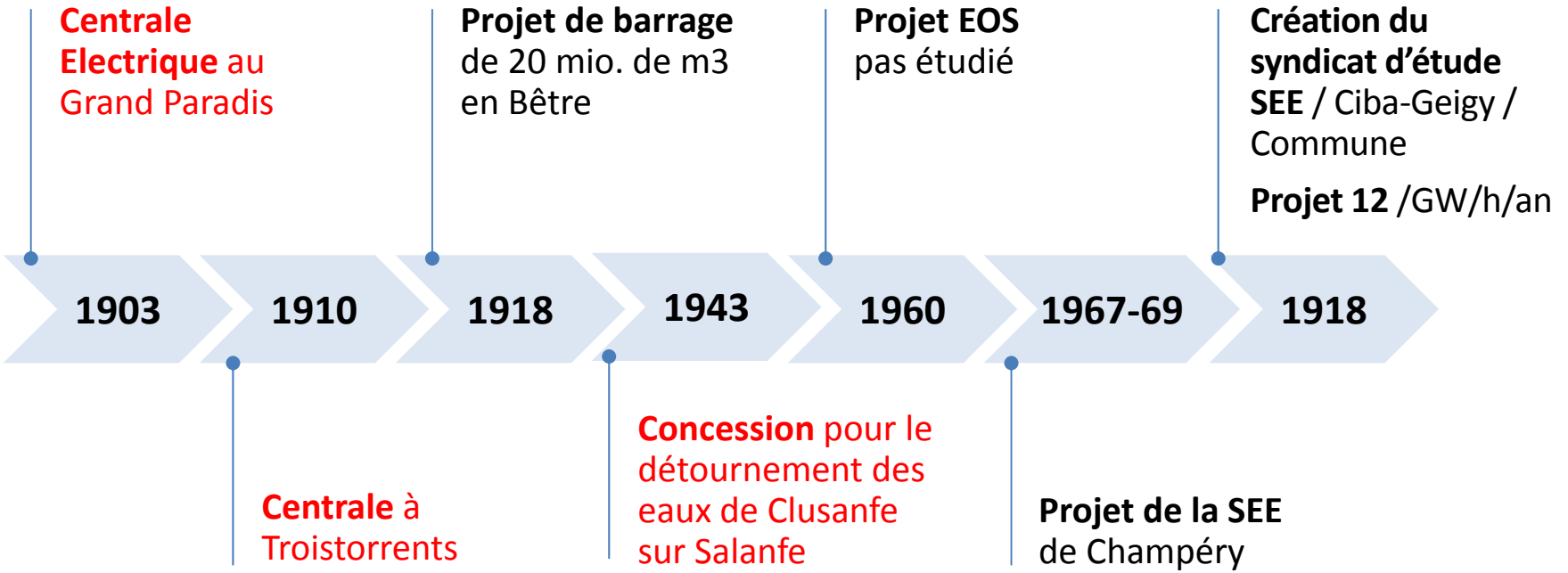

# 3. L'hydroélectricité dans le Val d'Illiez

## Histoire

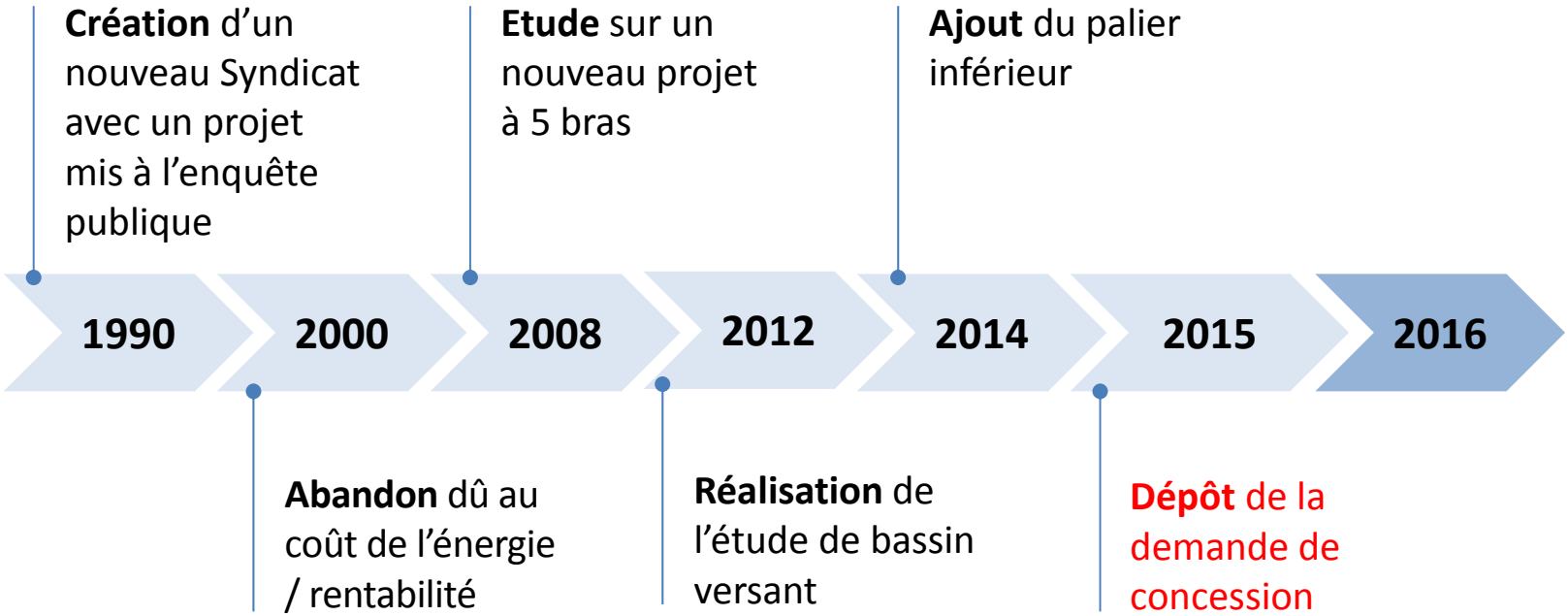

# 4. Le projet
## Initial

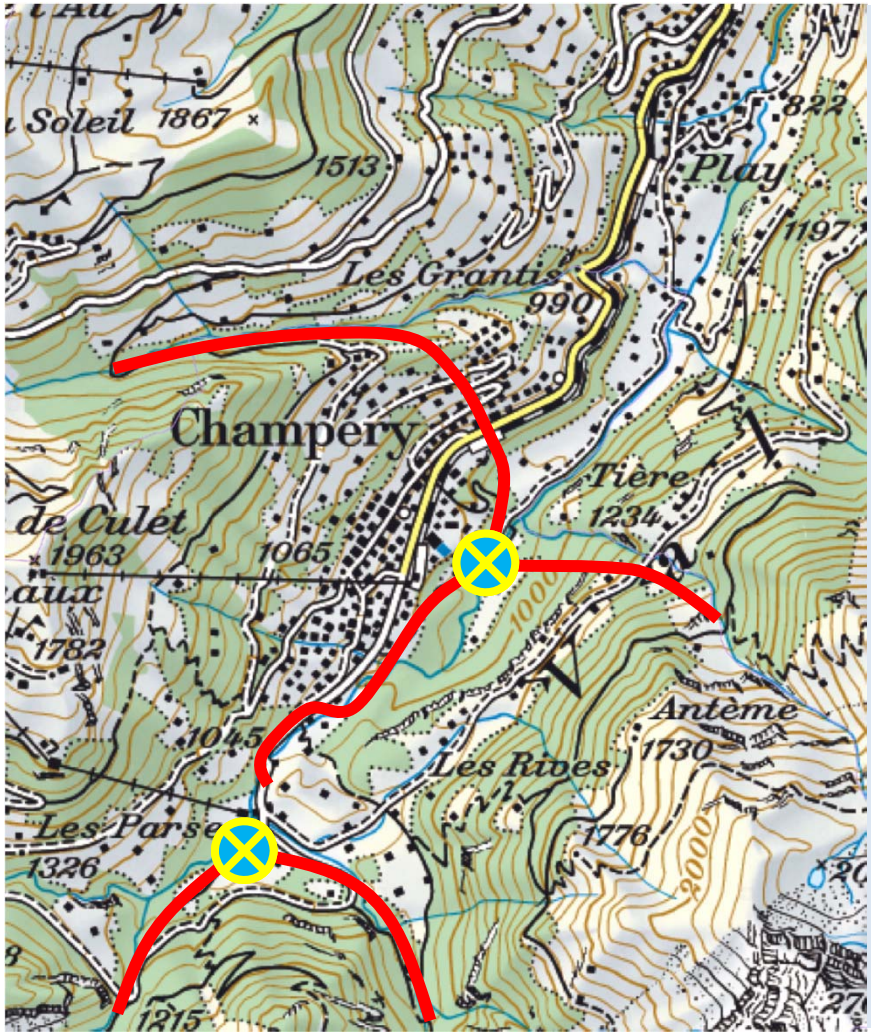


- 4 torrents
- 1 Rivière
- 2 centrales
- 3 turbines

# 4. Le projet
## Actuel

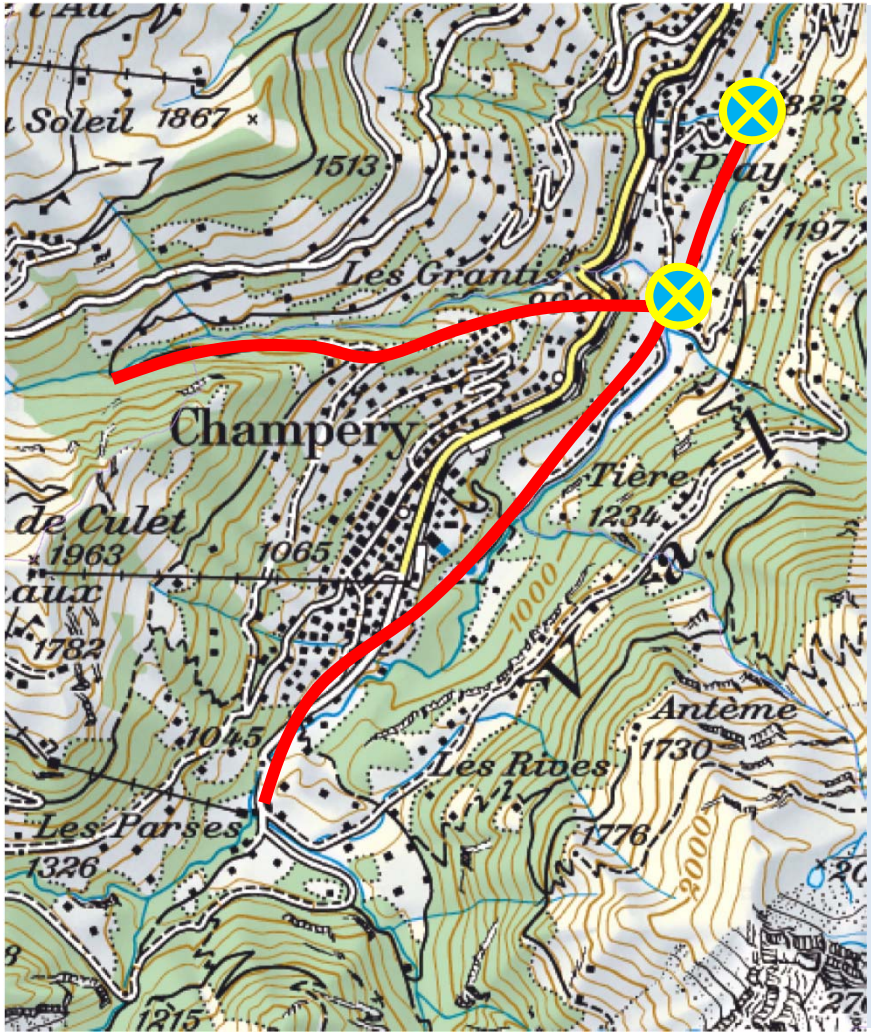


- 2 centrales
- 3 turbines
- Puissance installée 6,6 MW
- Production annuelle planifiée de 22 GWh/an
  (6'140 ménages)
- Investissement de
  CHF 42,2 millions

# 5. Les partenaires

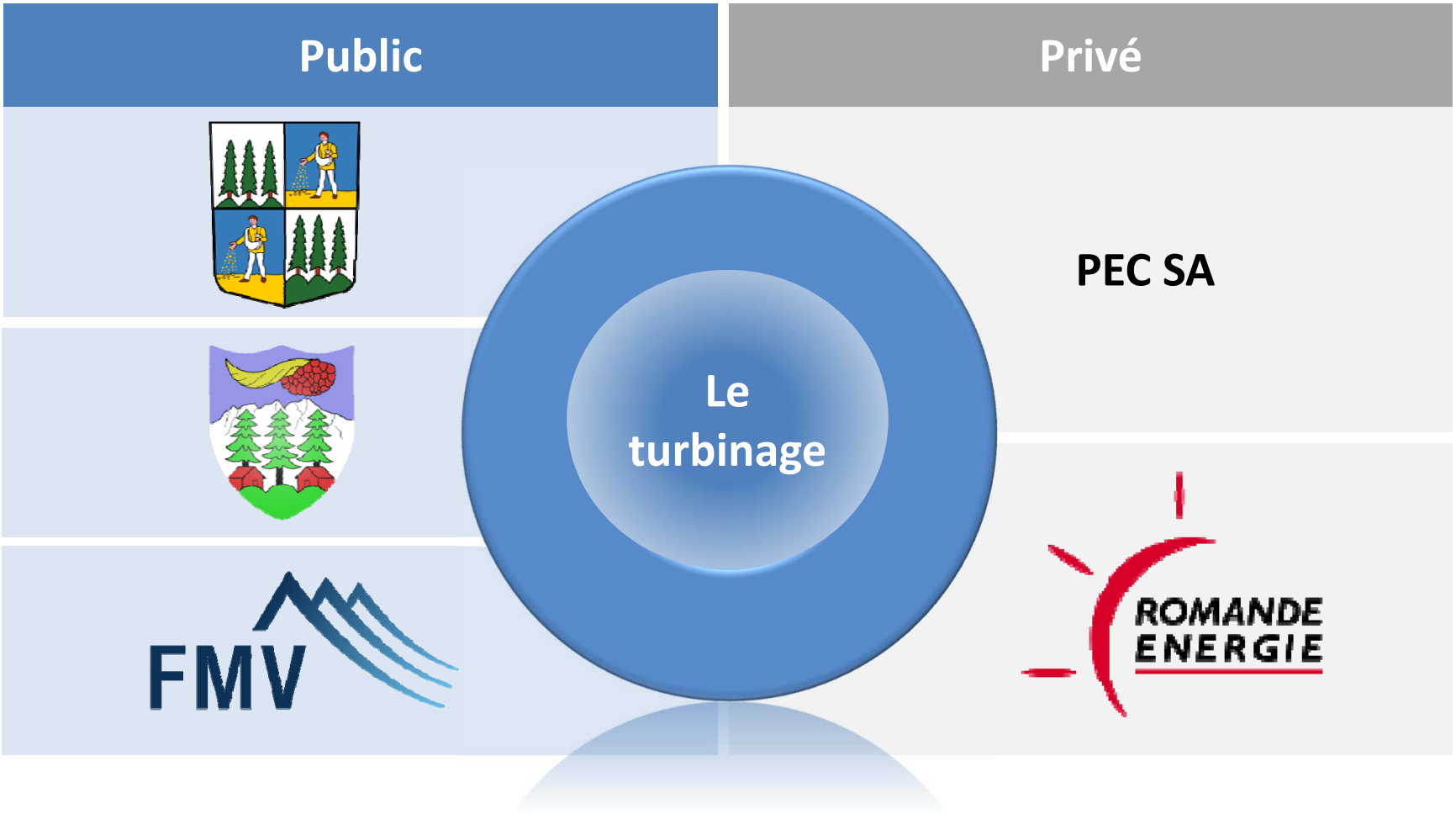

# 6. Effets attendus du Projet

- **Entrées financières déconnectées du secteur touristique**
  - Redevances hydrauliques
  - Rendement de la Société de production
- **Développement des collaborations actives entre les communes du Val d'Illiez**

# 7. Politique fédérale et cantonale

- **Redevance à prix coutant (RPC)**
  - Permet la réalisation du projet
- **Politique valaisanne en matière de droit de concession**
- **Plan directeur de bassin versant**
  - Faisabilité
  - Coordination des projets entre les communes

# 8. Enjeux

- Renforcement de la politique énergétique de la Commune
- Coordination entre les services des Communes
- Développement des coopérations avec les partenaires
- Création de richesse au sein de la communauté
- Gestion des problématiques de débits résiduels
- Adéquation avec les directives de l'aménagement du territoire

# 9. Défis politiques

- Incertitudes du marché de l'énergie
- Acceptation par les citoyens
- Adhésion des propriétaires fonciers
- Emprise sur l'environnement
- Coûts de réalisation
- Cohérence dans le développement et les projets de la Vallée

# 10. Perspectives

- Dossier en phase de d'octroi de concession
- Mise à l'enquête publique en 2017
- Permis de construire ?
- Financement ?
- Gestion de la construction ?
- Exploitation ?

# Conclusion

# Remarques et questions?